

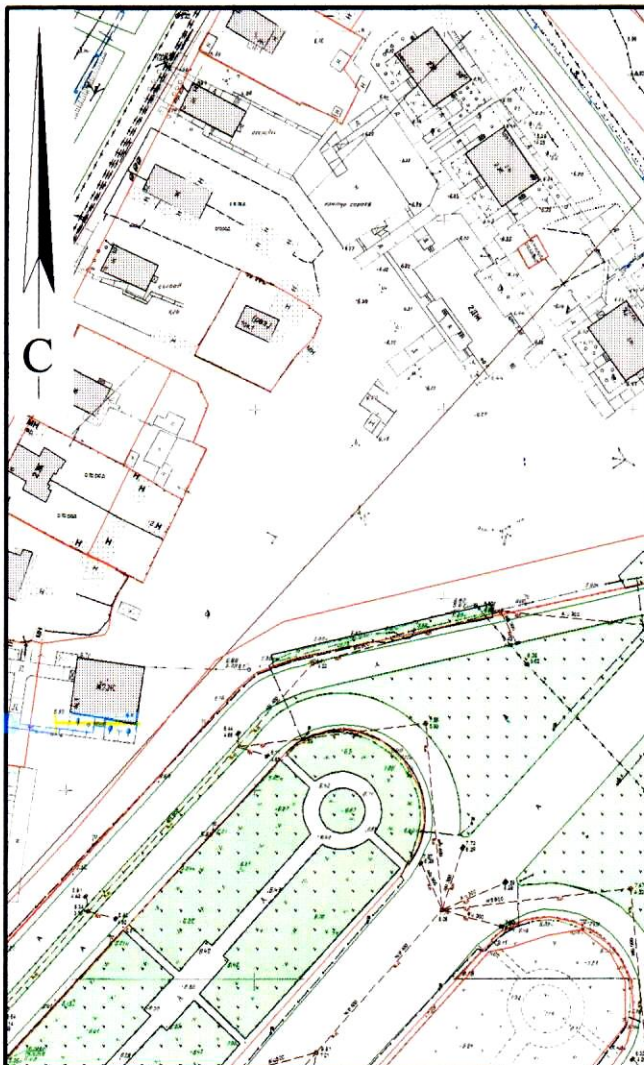
КАРТА-СХЕМА ГРАНИЦ ПРИЛЕГАЮЩИХ ТЕРРИТОРИЙ

нежилого здания расположенного по адресу:
Российская Федерация, Архангельская область,
муниципальное образование "Город Архангельск",
город Архангельск, проспект Ленинградский, дом 255
(кадастровый номер объекта капитального строительства
29:22:000000:253)

УТВЕРЖДЕНА

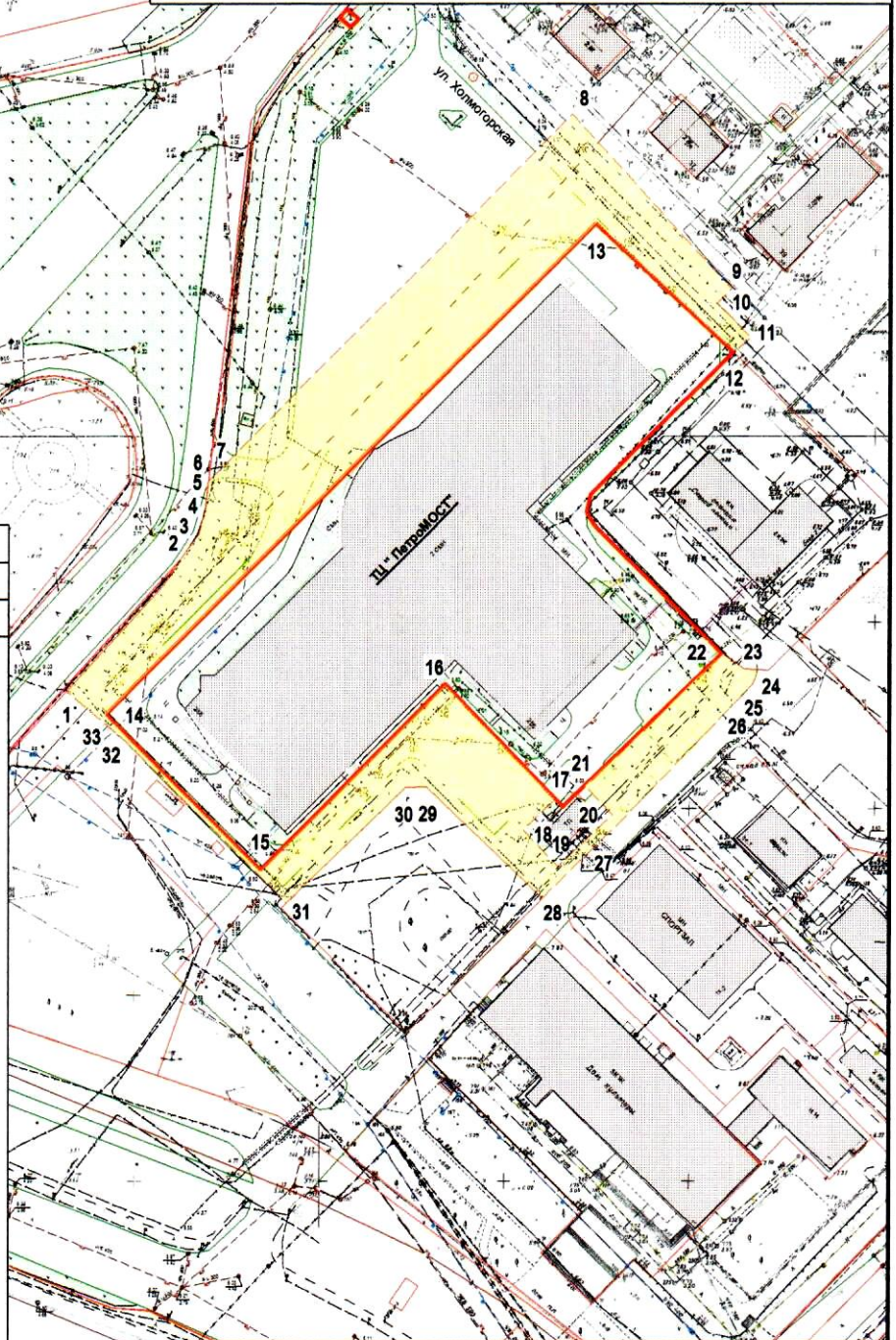
Постановлением Администрации
муниципального образования "Город Архангельск"

от " 28 " 10 2019 г. № 1742





Система координат МСК-29

Обозначение характерных точек границ	координаты, м	
	X	Y
1	648364.86	2526358.46
2	648394.45	2526383.49
3	648399.15	2526386.30
4	648401.62	2526387.76
5	648408.67	2526392.44
6	648416.07	2526393.94
7	648422.95	2526394.47
8	648524.93	2526488.75
9	648479.82	2526533.69
10	648475.90	2526529.91
11	648466.92	2526539.37
12	648462.78	2526534.91
13	648496.04	2526496.19
14	648359.03	2526369.38
15	648318.95	2526412.65
16	648370.69	2526460.49
17	648341.18	2526491.45
18	648332.49	2526482.96
19	648322.98	2526492.85
20	648337.58	2526507.09
21	648345.01	2526499.37
22	648381.83	2526535.01
23	648377.75	2526541.10
24	648377.76	2526544.70
25	648375.84	2526544.40
26	648373.64	2526543.44
27	648335.58	2526509.13
28	648314.26	2526488.97
29	648342.99	2526456.53
30	648342.66	2526450.87
31	648310.51	2526419.95
32	648351.99	2526374.94
33	648356.01	2526369.95



УСЛОВНЫЕ ОБОЗНАЧЕНИЯ:

-  изображение границ земельного участка по проспекту Ленинградскому, дом 255
-  изображение границ прилегающих территорий

Масштаб 1 : 2000